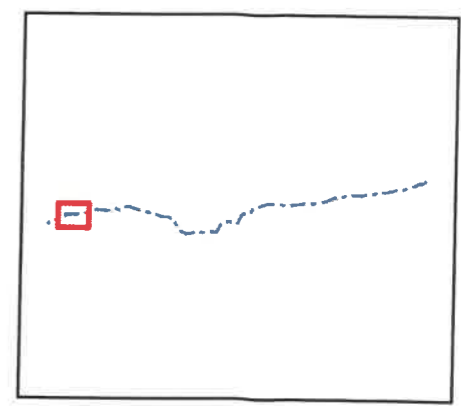


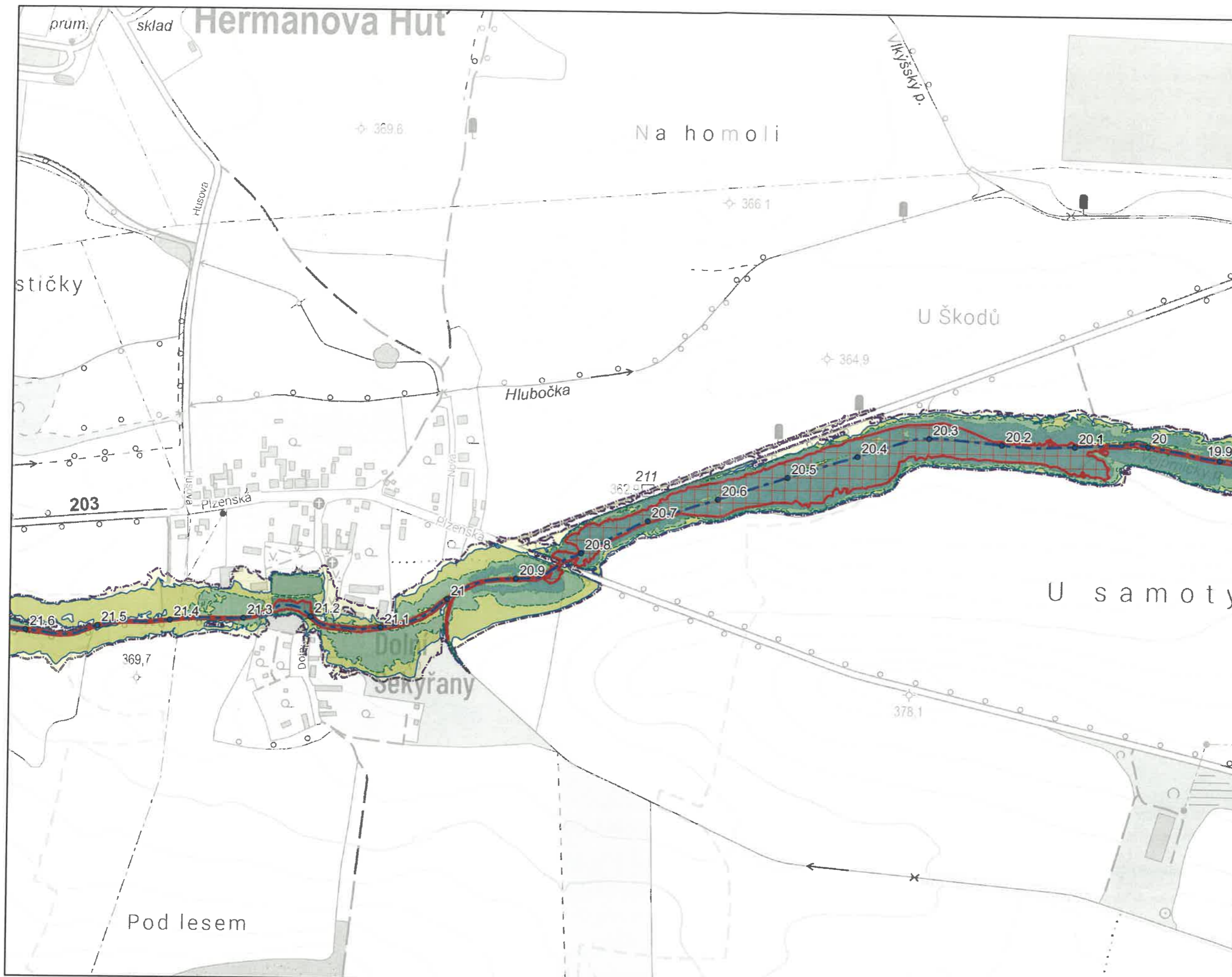


- Hranice AZZÚ
- Záplavová čára Q₅
- Záplavová čára Q₂₀
- Záplavová čára Q₁₀₀
- Záplavová čára Q₅₀₀
- AZZÚ
- Záplavové území Q₅
- Záplavové území Q₂₀
- Záplavové území Q₁₀₀
- Záplavové území Q₅₀₀
- Osa toku s kilometrží

LIST Č. 1




1:5 000
 0 100 200 m
 Souřadnicový referenční systém S-JTSK
 Výškový referenční systém Balt po vyrovnání



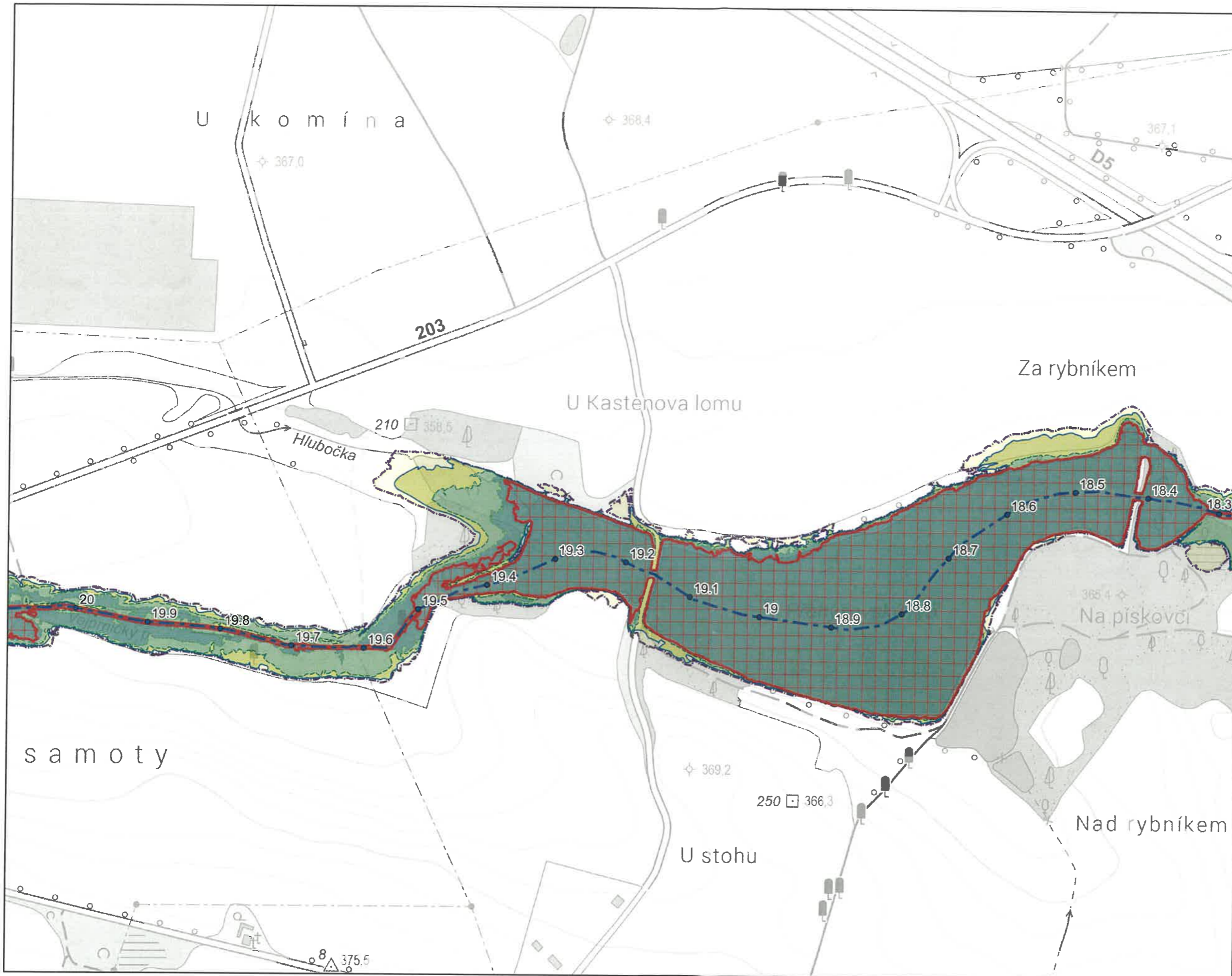
- Hranice AZZÚ
- Záplavová čára Q₅
- Záplavová čára Q₂₀
- Záplavová čára Q₁₀₀
- Záplavová čára Q₅₀₀
- AZZÚ
- Záplavové území Q₅
- Záplavové území Q₂₀
- Záplavové území Q₁₀₀
- Záplavové území Q₅₀₀
- Osa toku s kilometráží

LIST Č. 2




1:5 000
 0 100 200 m

Souřadnicový referenční systém S-JTSK
 Výškový referenční systém Bařt po vyrovnání



- Hranice AZZÚ
- Záplavová čára Q₅
- Záplavová čára Q₂₀
- Záplavová čára Q₁₀₀
- Záplavová čára Q₅₀₀
- AZZÚ
- Záplavové území Q₅
- Záplavové území Q₂₀
- Záplavové území Q₁₀₀
- Záplavové území Q₅₀₀
- Osa toku s kilometrží

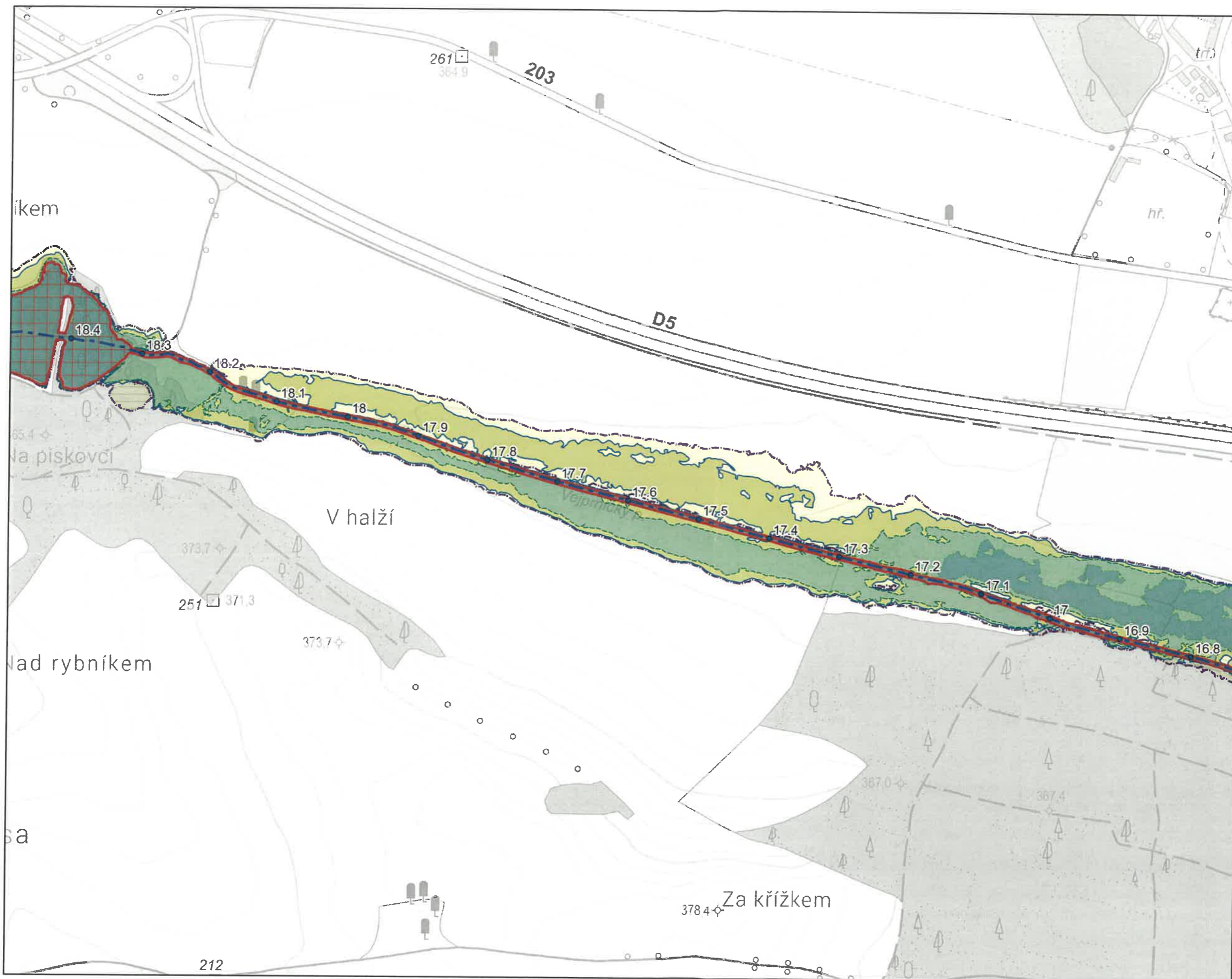
LIST Č. 3





1:5 000


0 100 200 m

Souřadnicový referenční systém S-JTSK
Výškový referenční systém Balt po vyrovnání



-  Hranice AZZÚ
-  Záplavová čára Q₅
-  Záplavová čára Q₂₀
-  Záplavová čára Q₁₀₀
-  Záplavová čára Q₅₀₀
-  AZZÚ
-  Záplavové území Q₅
-  Záplavové území Q₂₀
-  Záplavové území Q₁₀₀
-  Záplavové území Q₅₀₀
-  Osa toku s kilometrází

LIST Č. 4



1:5 000

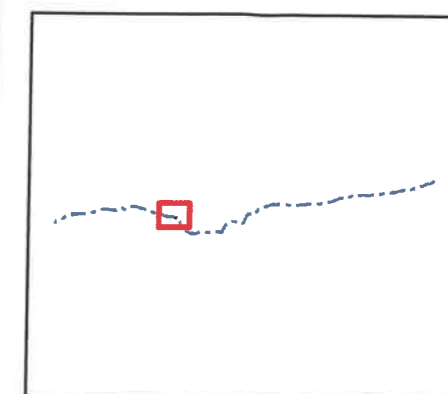
0 100 200 m

Souřadnicový referenční systém S-JTSK
Výškový referenční systém Balt po vyrovnání



- Hranice AZZÚ
- Záplavová čára Q₅
- Záplavová čára Q₂₀
- Záplavová čára Q₁₀₀
- Záplavová čára Q₅₀₀
- AZZÚ
- Záplavové území Q₅
- Záplavové území Q₂₀
- Záplavové území Q₁₀₀
- Záplavové území Q₅₀₀
- Osa toku s kilometrží

LIST Č. 5



1:5 000

0 100 200 m

Souřadnicový referenční systém S-JTSK
Výškový referenční systém Balt po vyrovnání